



**COMUNE DI LORETO APRUTINO**  
PROVINCIA DI PESCARA  
**VARIANTE GENERALE**  
**P.R.G. 2009**

Approvato con delibera n. 14 del 28/05/2009 e con deliberazione n. 15 del 29/05/2009

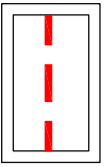
**GRUPPO DI LAVORO:**  
ARCH. DOMENICO DI GIULIANO  
ARCH. MARCO GARIBOLDI  
ARCH. VINCENZO DI SACCHISANO  
ING. FRANCESCO DI VINCENZINI

**R.U.D.:**  
ING. LUIGI DI GIULIO


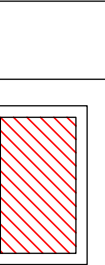
**P.7** VINCOLO SUL TERRITORIO COMUNALE

2013  
1:10.000  
ARCH. DOMENICO DI GIULIANO

COORDINATORI:  
ARCH. ANTONIO M. DI CARMIELLO

 Confine comunale


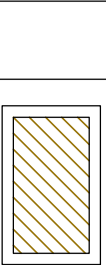
**PIANO ASSETTO IDROGEOLOGICO**

-  P2 - Pericolosità elevata
-  P3 - Pericolosità molto elevata

**P.S.D.A. - PIANO STRALCIO DIFESA ALLUVIONI**

-  Pericolosità idraulica

**ARCHEOLOGICO**

-  Area direttamente interessate da resti archeologici
-  Area a rischio archeologico


**ACQUE PUBBLICHE**

-  Aree vincolate ai sensi dell'art. 142 DL. 42/04 e L. n.43/1985

**VINCOLO IDROGEOLOGICO**

-  Vincolo idrogeologico L.1126/26

**VINCOLO PAESISTICO**

-  Vincolo paesistico L. n. 62/1984 art. 15, L. n. 130/1983 n.1

